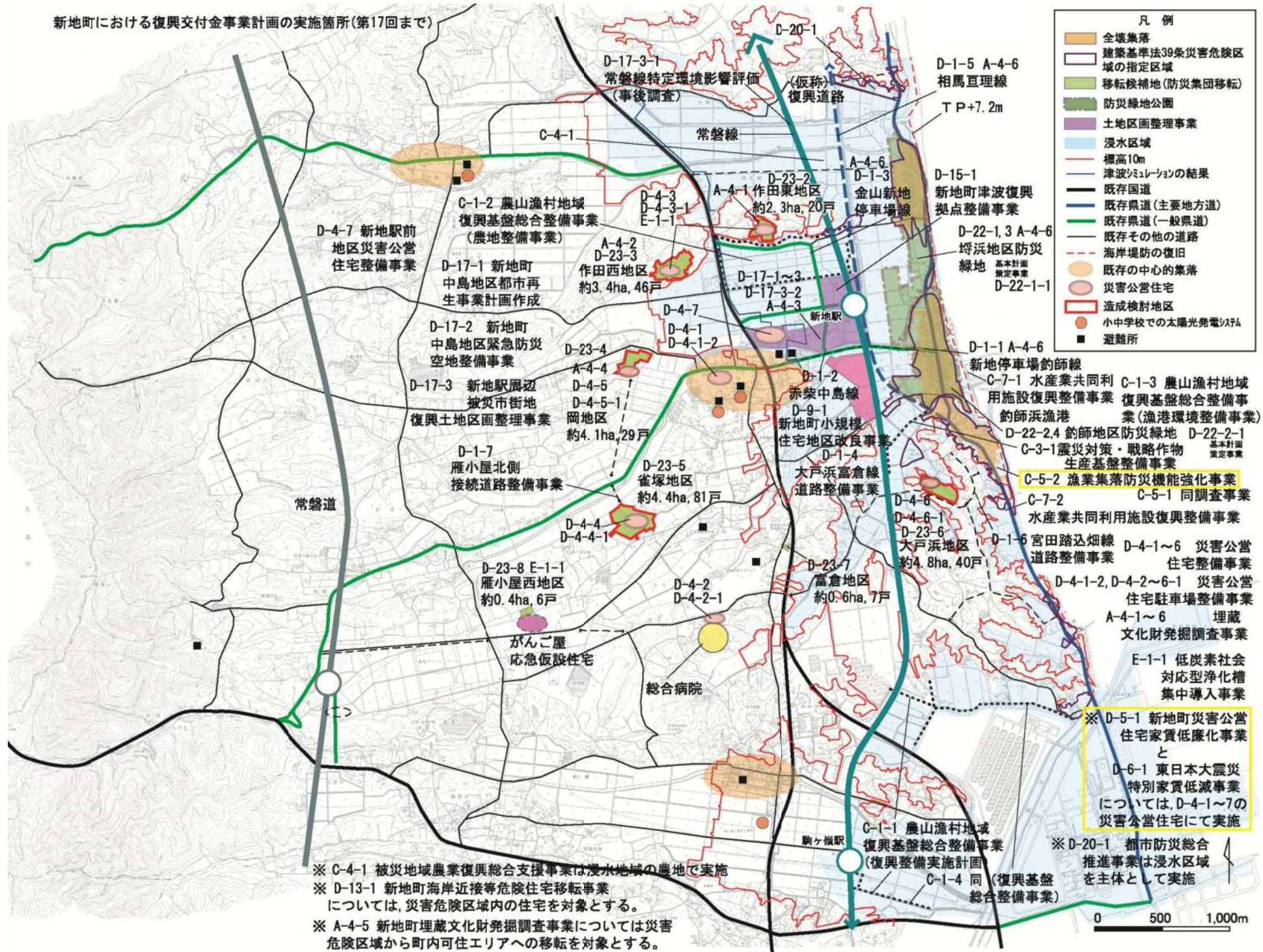


新地町における復興交付金事業計画の実施箇所(第17回まで)

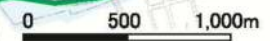


- 凡例
- 全壊集落
  - 建築基準法39条災害危険区域の指定区域
  - 移転候補地(防災集団移転)
  - 防災緑地公園
  - 土地区画整理事業
  - 浸水区域
  - 標高10m
  - 津波シミュレーションの結果
  - 既存国道
  - 既存県道(主要地方道)
  - 既存県道(一般県道)
  - 既存その他の道路
  - 海岸堤防の復旧
  - 既存の中心集落
  - 災害公営住宅
  - 造成検討地区
  - 小中学校での太陽光発電システム
  - 避難所

※ C-4-1 被災地域農業復興総合支援事業は浸水地域の農地で実施  
 ※ D-13-1 新地町海岸近接等危険住宅移転事業については、災害危険区域内の住宅を対象とする。  
 ※ A-4-5 新地町埋蔵文化財発掘調査事業については災害危険区域から町内可住エリアへの移転を対象とする。

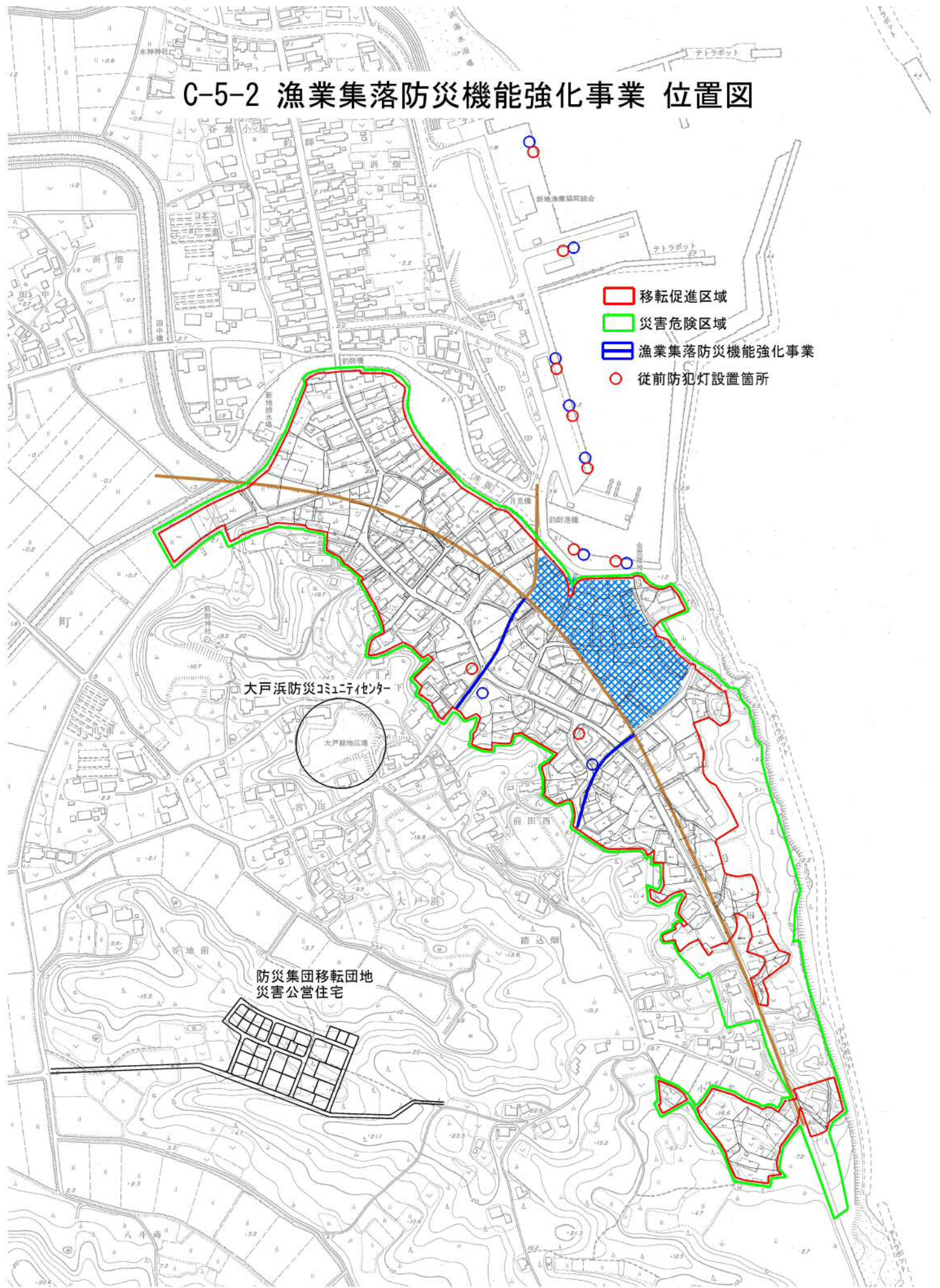
※ D-5-1 新地町災害公営住宅家賃低廉化事業と  
 D-6-1 東日本大震災特別家賃低減事業については、D-4-1~7の災害公営住宅にて実施

※ D-20-1 都市防災総合推進事業は浸水区域を主体として実施





# C-5-2 漁業集落防災機能強化事業 位置図





# 新地町災害公営住宅位置図

- ①愛宕東地区  
災害公営住宅 RC造4棟 30戸  
平成25年12月完成  
28戸入居済
- ②駒ヶ嶺原地区  
災害公営住宅 戸建 6戸  
平成25年12月完成  
6戸入居済
- ③大戸浜地区  
災害公営住宅 戸建 11戸  
平成26年12月完成  
10戸入居済
- ④岡地区  
災害公営住宅 戸建 14戸  
平成26年12月完成  
14戸入居済
- ⑤雁小屋地区  
災害公営住宅 戸建 27戸  
平成26年12月完成  
24戸入居決定  
22戸入居済
- ⑥作田東地区  
災害公営住宅 戸建 6戸  
平成27年3月完成  
6戸入居済
- ⑦作田西地区  
災害公営住宅 戸建 9戸  
平成27年3月完成  
7戸入居済
- ⑧中島地区  
災害公営住宅 戸建 26戸  
平成28年12月

(※平成29年1月時点)

