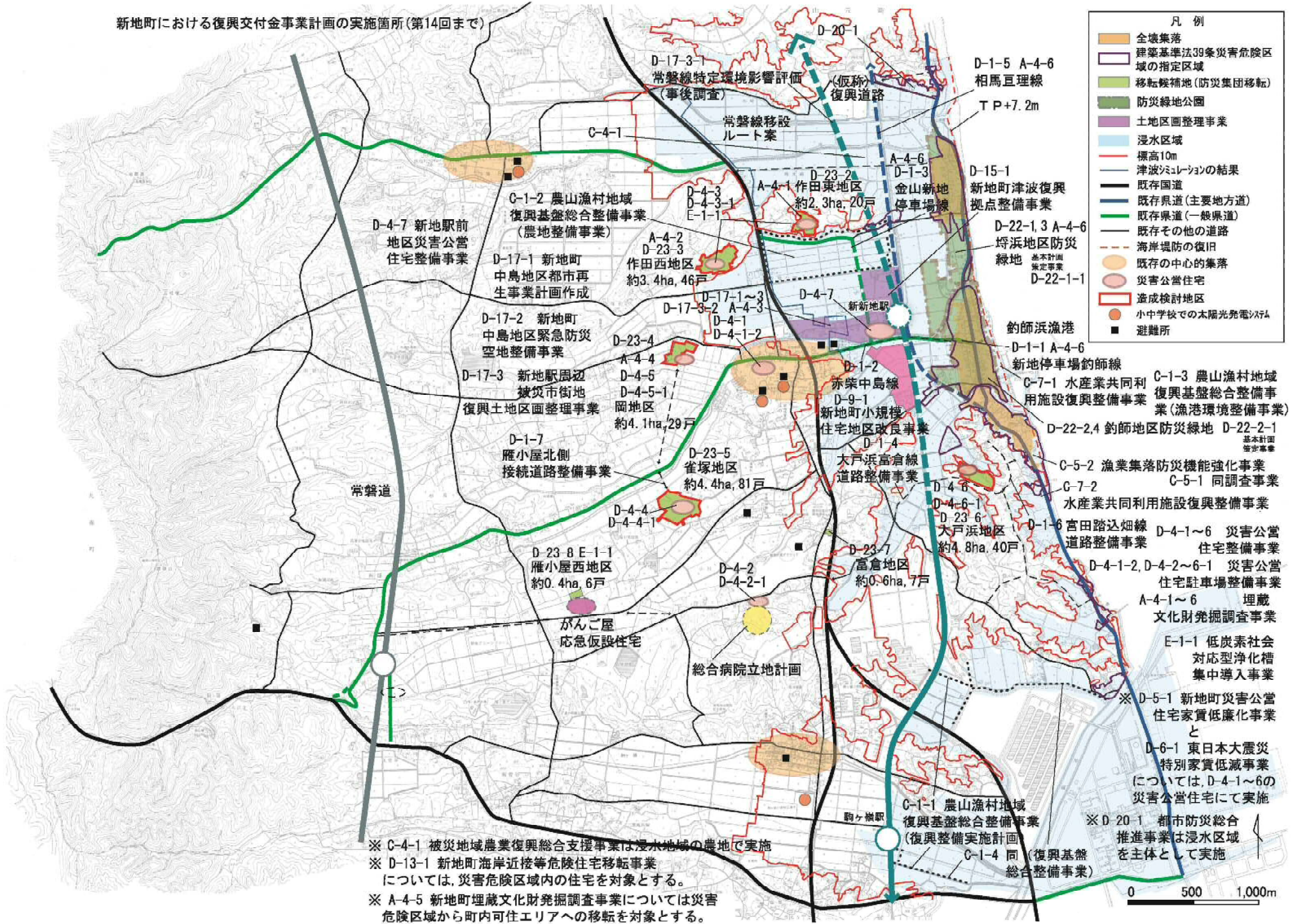


新地町における復興交付金事業計画の実施箇所(第14回まで)

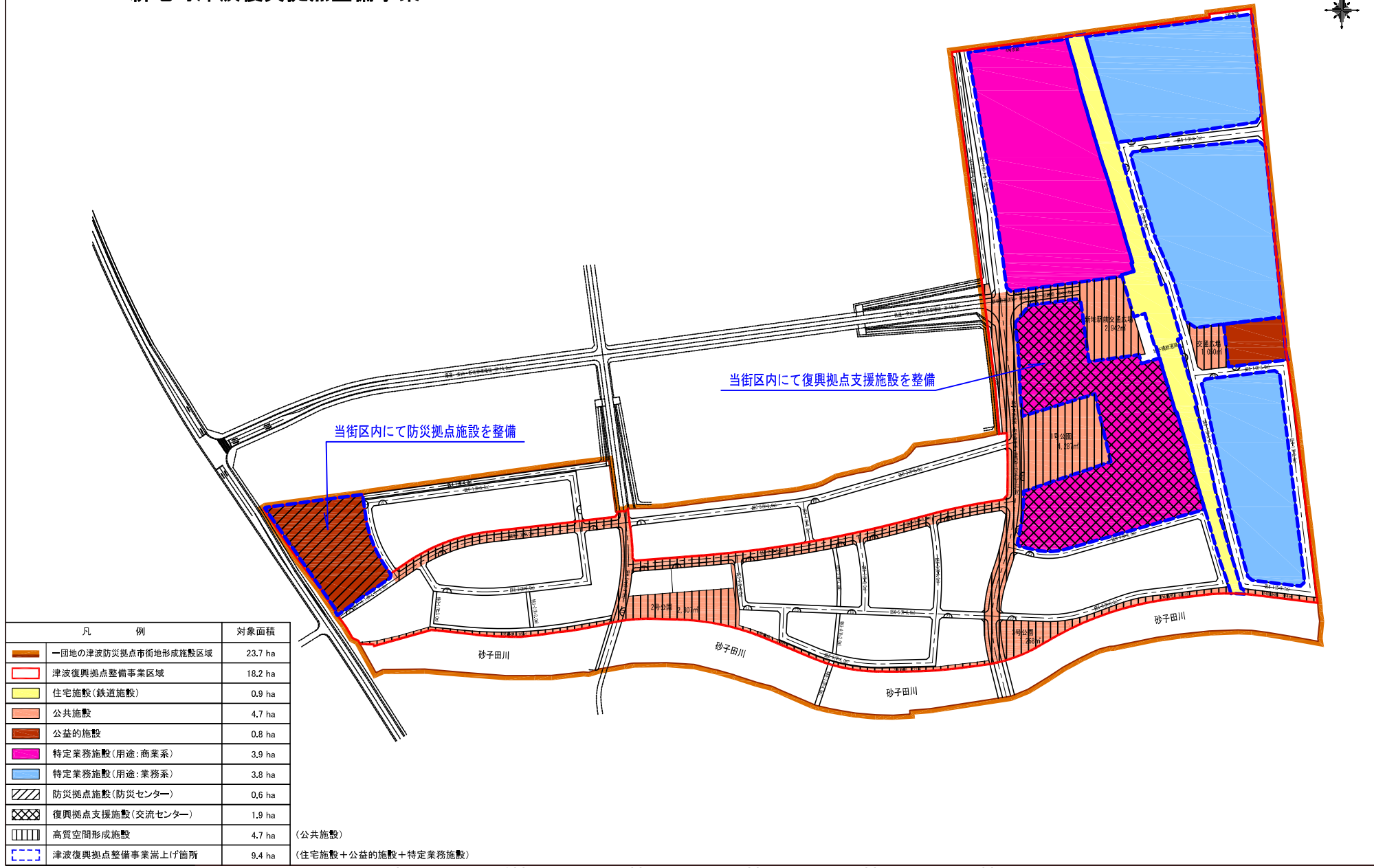
- 凡例
- 全壊集落
 - 建築基準法39条災害危険区域の指定区域
 - 移転候補地(防災集団移転)
 - 防災緑地公園
 - 土地区画整理事業
 - 浸水区域
 - 標高10m
 - 津波シミュレーションの結果
 - 既存国道
 - 既存県道(主要地方道)
 - 既存県道(一般県道)
 - 既存その他の道路
 - 海岸堤防の復旧
 - 既存の中心集落
 - 災害公営住宅
 - 造成検討地区
 - 小中学校での太陽光発電システム
 - 避難所



※ C-4-1 被災地域農業復興総合支援事業は浸水地域の農地で実施
 ※ D-13-1 新地町海岸近接等危険住宅移転事業については、災害危険区域内の住宅を対象とする。
 ※ A-4-5 新地町埋蔵文化財発掘調査事業については災害危険区域から町内可住エリアへの移転を対象とする。

※ D-20-1 都市防災総合推進事業は浸水区域を主体として実施

D-15-1 新地町津波復興拠点整備事業



当街区内にて復興拠点支援施設を整備

当街区内にて防災拠点施設を整備

凡 例	対象面積	
	23.7 ha	一団地の津波防災拠点市街地形成施設区域
	18.2 ha	津波復興拠点整備事業区域
	0.9 ha	住宅施設(鉄道施設)
	4.7 ha	公共施設
	0.8 ha	公益的施設
	3.9 ha	特定業務施設(用途:商業系)
	3.8 ha	特定業務施設(用途:業務系)
	0.6 ha	防災拠点施設(防災センター)
	1.9 ha	復興拠点支援施設(交流センター)
	4.7 ha	高質空間形成施設 (公共施設)
	9.4 ha	津波復興拠点整備事業嵩上げ箇所 (住宅施設+公益的施設+特定業務施設)



D-5-1 新地町災害公営住宅家賃低廉化事業
D-6-1 東日本大震災特別家賃低減事業

新地町災害公営住宅位置図

①愛宕東地区

災害公営住宅 RC造4棟 30戸
平成25年12月完成
28戸入居済

②駒ヶ嶺原地区

災害公営住宅 戸建 6戸
平成25年12月完成
6戸入居済

③大戸浜地区

災害公営住宅 戸建 11戸
平成26年12月完成
10戸入居済

④岡地区

災害公営住宅 戸建 14戸
平成26年12月完成
14戸入居済

⑤雁小屋地区

災害公営住宅 戸建 27戸
平成26年12月完成
24戸入居決定
22戸入居済

⑥作田東地区

災害公営住宅 戸建 6戸
平成27年3月完成
6戸入居済

⑦作田西地区

災害公営住宅 戸建 9戸
平成27年3月完成
7戸入居済

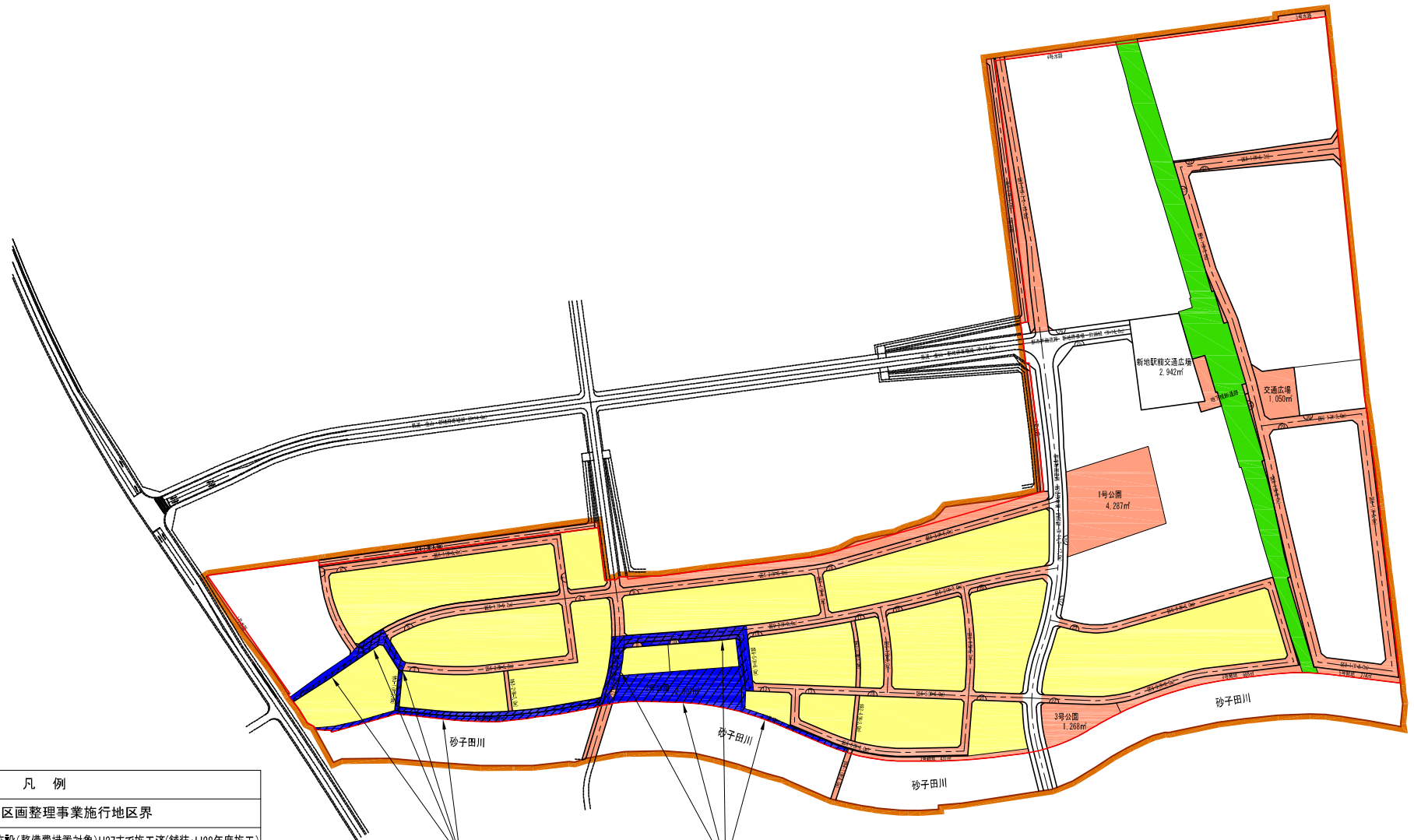
⑧中島地区

災害公営住宅 戸建 26戸
平成28年冬完成・入居開始予定

(※平成27年12月25日時点)



D-15-1 新地町津波復興拠点整備事業



凡 例	
	土地地区画整理事業施行地区界
	公共施設(整備費措置対象)H27まで施工済(舗装:H28年度施工)
	宅地(津波防災整地費対象盛土)H27まで施工済
	H28年度施工箇所
	JR事業(自主財源整備)

