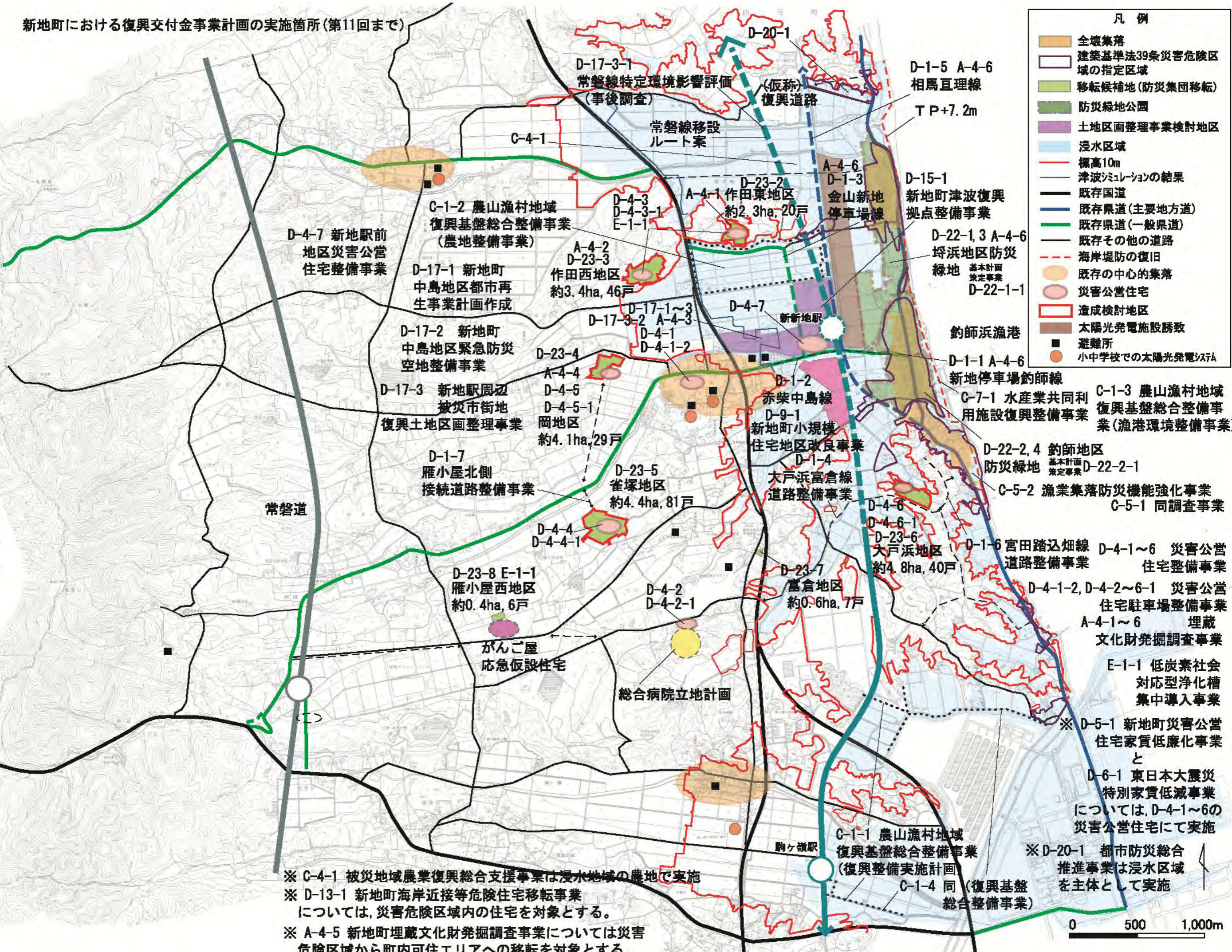


新地町における復興交付金事業計画の実施箇所(第11回まで)



※ C-4-1 被災地域農業復興総合支援事業は浸水地域の農地で実施  
 ※ D-13-1 新地町海岸近接等危険住宅移転事業については、災害危険区域内の住宅を対象とする。  
 ※ A-4-5 新地町埋蔵文化財発掘調査事業については災害危険区域から町内可住エリアへの移転を対象とする。

※ D-5-1 新地町災害公営住宅家賃低廉化事業と  
 D-6-1 東日本大震災特別家賃低減事業については、D-4-1~6の災害公営住宅にて実施  
 ※ D-20-1 都市防災総合推進事業は浸水区域を主体として実施



新地町、復興交付金事業箇所概要図・・・第11回提出箇所

D-1-4 大戸浜富倉線道路整備事業





平面図 S=1:500



D-1-7 雁小屋北側接続道路整備事業  
(市街地相互接続道路)

D-23-5 新地町雀塚地区  
防災集団移転促進事業

D-4-4 新地町雀塚地区  
災害公営住宅整備事業

一般県道 赤柴中島線

未発注区間

工事必要箇所

発注済区間

(下層路盤まで)

平成 年度	工事番号第 号		
計画 雁小屋北線	相馬郡新地町日本八郎 地塊		
平面図			
縮尺	1:500	図面番号	
調査	日栄地質測量設計(株) 2016/2/28(13日)	主任 技師	阿部 和之
設計	日栄地質測量設計(株) 2016/7/6(11日)	管理 技師	吉田 謙彦
相馬郡新地町			

計画一般図

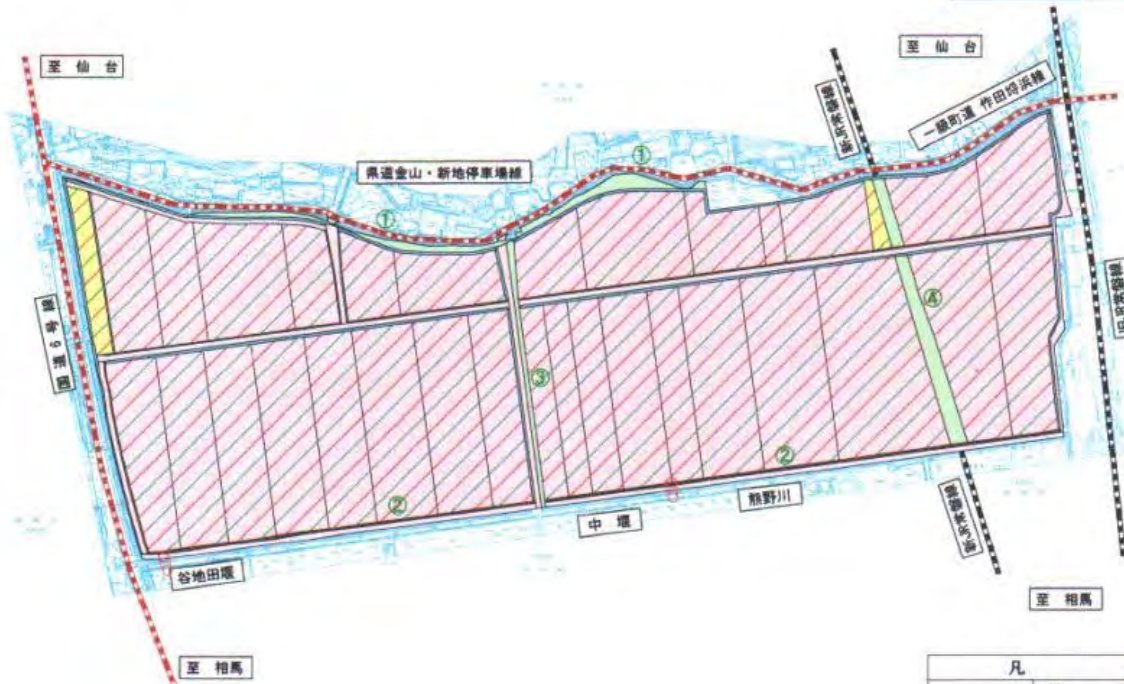
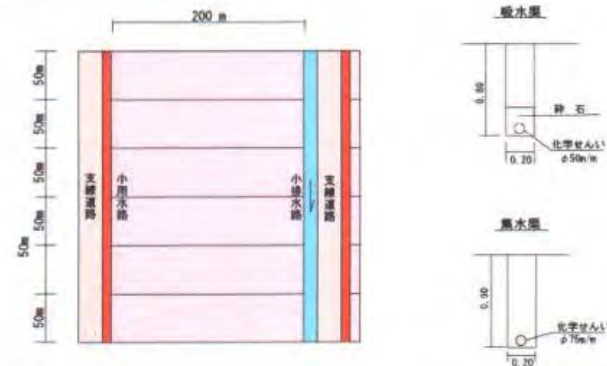


No. : 46  
 事業番号 : C-1-2  
 事業名 : 農山漁村地域復興基盤総合整備事業  
 (農地整備事業)「農業経営高度化支援事業」  
 地区名 : 作田前地区

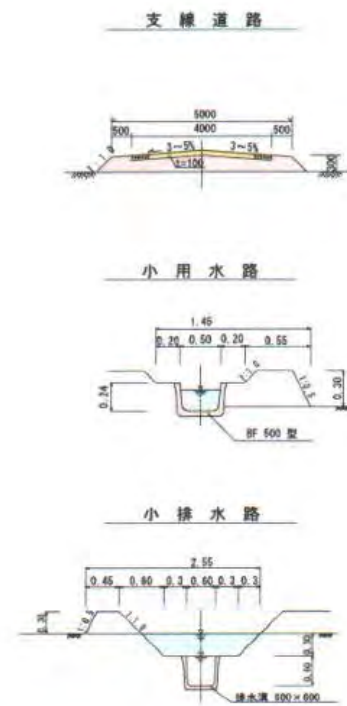
県内位置図



標準区画分割図



標準構造図



非農用地内訳表 (ha)

番号	用途(敷地)	面積	取得予定者
①	県道代替用地	0.3	福島県
②	町道改修用地	0.1	新地町
③	町道改修用地	0.1	新地町
④	JR常磐線用地	1.0	東日本旅客鉄道(株)
計		1.5	

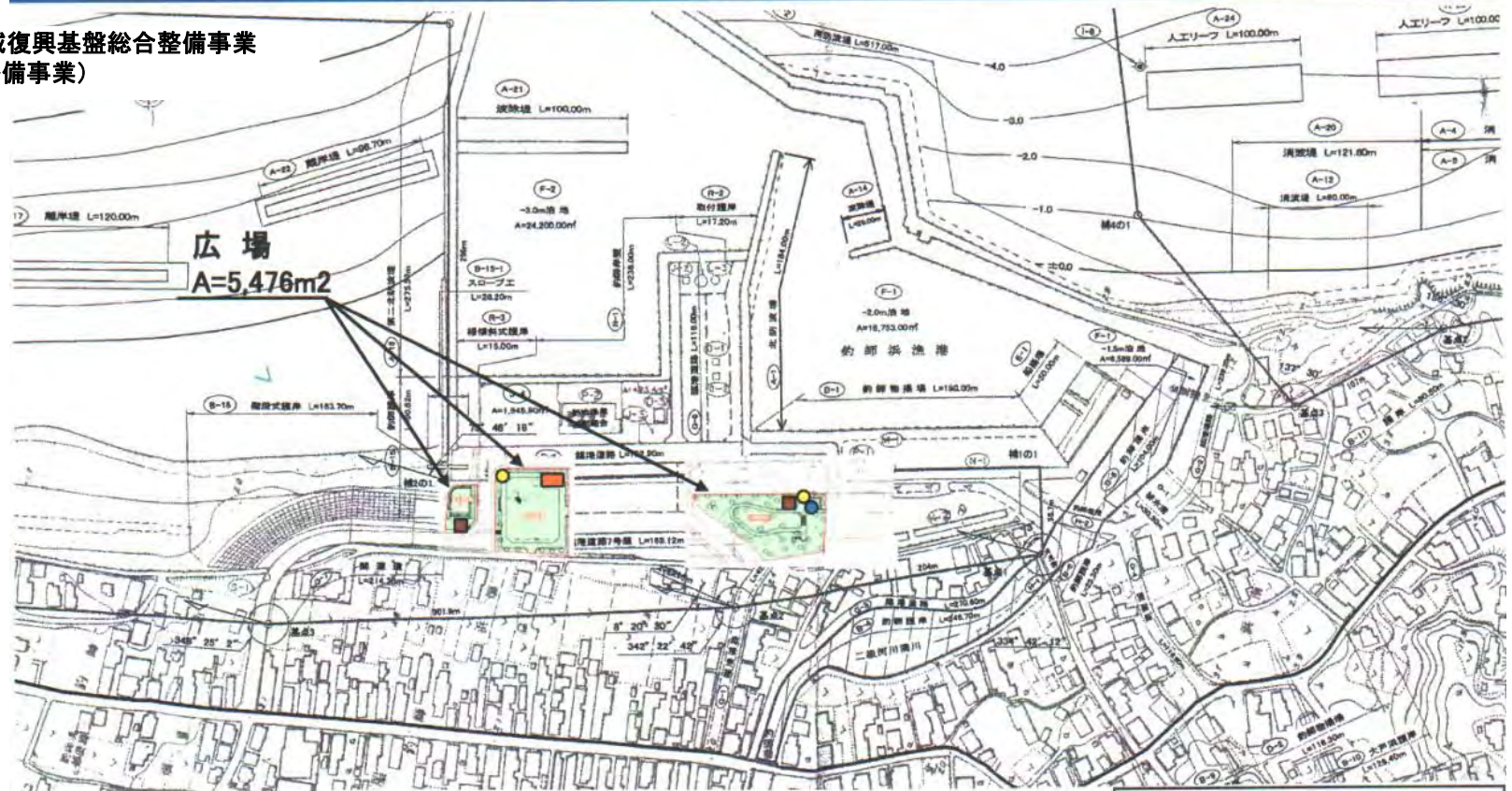
凡例

地区界	
	田 26.8 ha
	畑 0.1 ha
	非農用地 1.5 ha
	暗渠排水 26.8 ha
	客土 26.8 ha
	支線道路(敷砂利)
	小用水路
	小排水路
	既設道路



# 漁港環境整備事業（釣師浜漁港地区）計画平面図

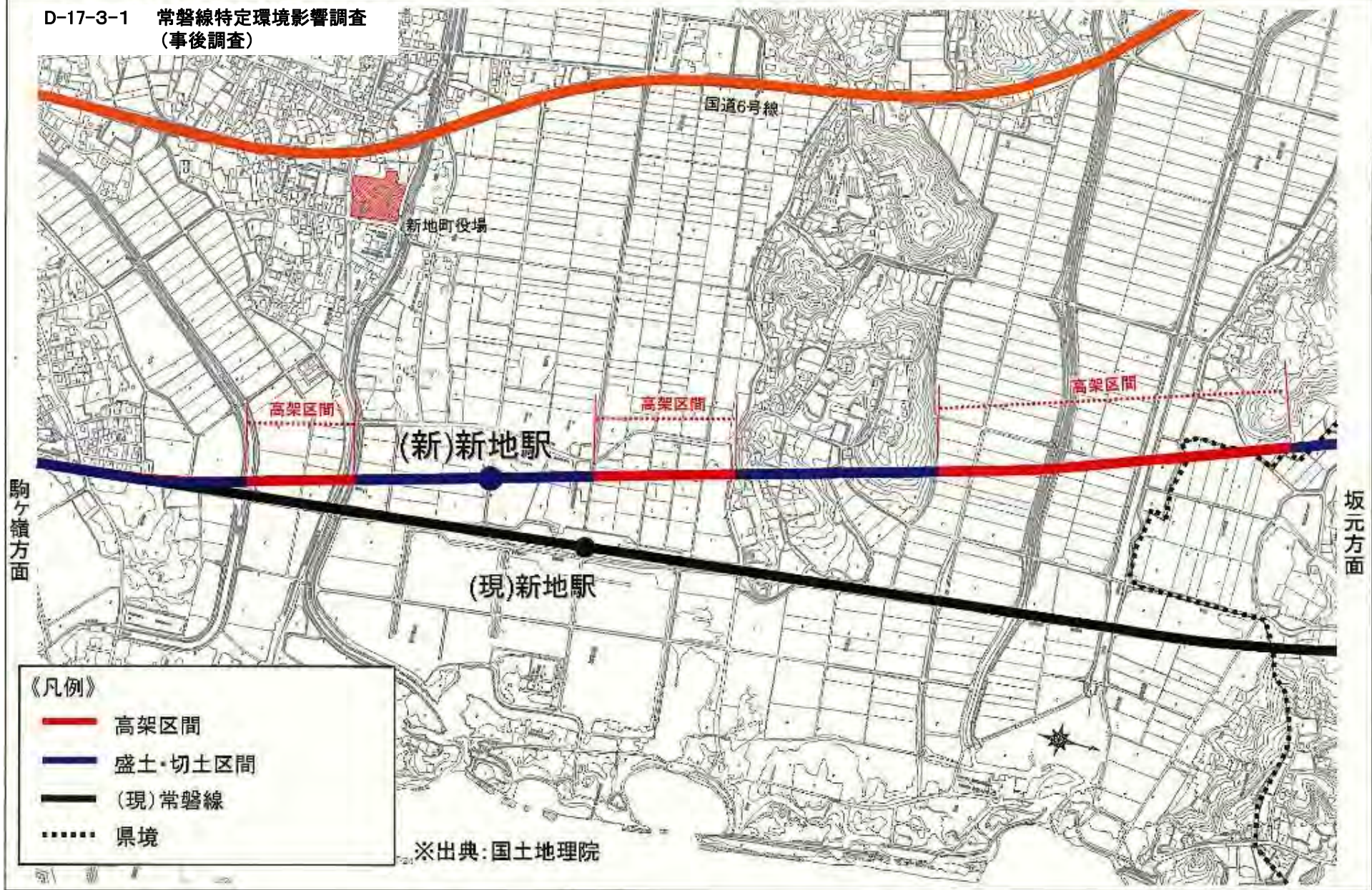
## C-1-3 農山漁村地域復興基盤総合整備事業 （漁港環境整備事業）



凡例		
	広場	5,476m <sup>2</sup>
	便所	1箇所
	四阿	2箇所
	水飲場	1箇所
	照明	2箇所



D-17-3-1 常磐線特定環境影響調査  
(事後調査)





# 復興交付金事業申請地区位置図

C-1-4 農山漁村地域復興基盤総合整備事業  
(復興基盤総合整備事業)

駒ヶ嶺地区

S=1/5,000



C-5-2 漁業集落防災機能強化事業

